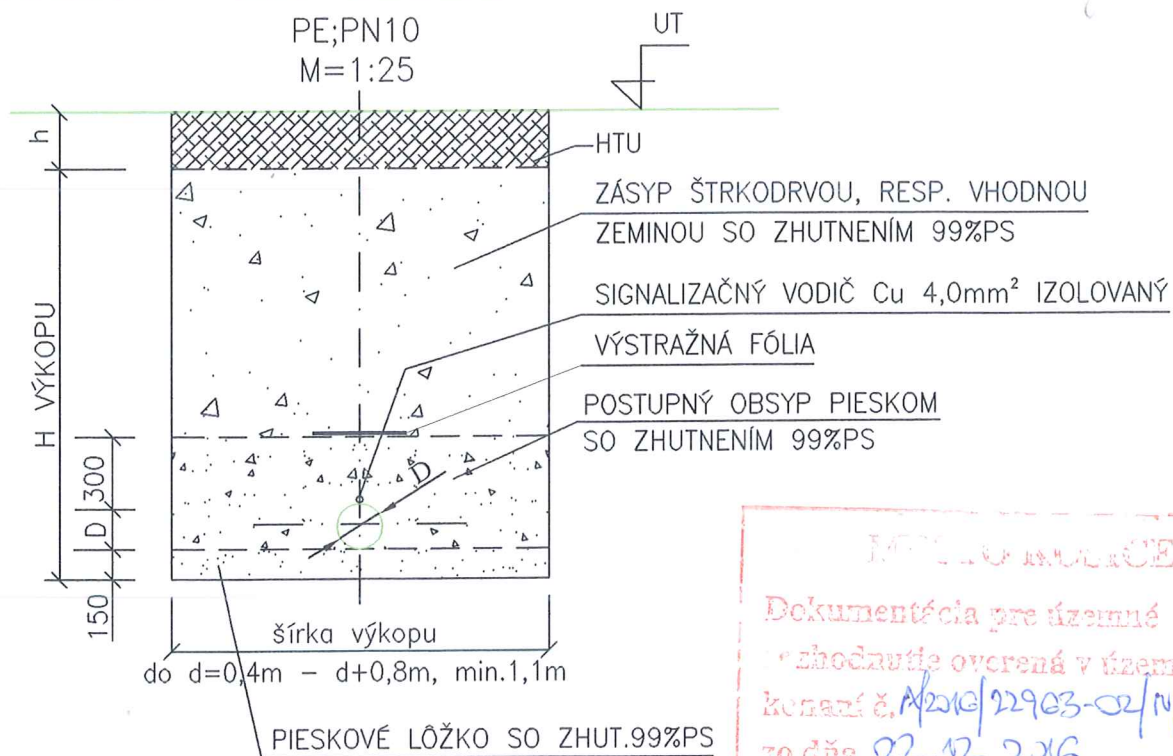



PRIEČNY REZ ULOŽENÍM POTRUBIA



INŽINIERSKÉ
**Dokumentácia pre územné
 rozhodnutie overená v územnom
 konaní č. 12216/22903-02/N/GAZ
 zo dňa 22.12.2016**

POZNÁMKA:

- DODRŽAŤ POŽIADAVKY STN 73 6005 PRIESTOROVÁ ÚPRAVA VEDENÍ TECHNICKÉHO VYBAVENIA
- PRI SKLADOVANÍ, MANIPULÁCII, MONTÁŽI, UKLADANÍ, ZHUTŇOVANÍ A TLAKOVEJ SKÚŠKE DODRŽAŤ POŽIADAVKY VÝROBCU A STN
- PRED ZAČATÍM PRÁČ PREVIESŤ RUČNÉ SONDY V MIESTACH EXIST. SIETÍ ZA PRÍTOMNOSTI ICH SPRÁVCOV!



NÁZOV STAVBY : Krásna nad Hornádom, ulica sv.Gorazda		DÁTUM : september 2015	
STAVEBNÝ OBJEKT : SO 03 - Rozšírenie vodovodu			
OBJEDNÁVATEL : MČ Krásna nad Hornádom			
STUPEŇ PD : RP			
PROFESIA :	Vodovod	MIESTO STAVBY:	ulica sv.Gorazda, Krásna nad Hornádom
OBSAH : POZDLŽNY PROFIL			
VÝKOP	VEDÚCI INŽINIER PROJEKTU : Ing. Katarína Koporová		FORMÁT : 3x44
	PROJEKTANT PROFESIE : Ing. Peter Bandler		MIERKA : M 1:500/100
	VYPRACOVAL : Ing. Peter Bandler		ČÍSLO VÝKRESU : 3

KOŠICKÝ / KOŠICE

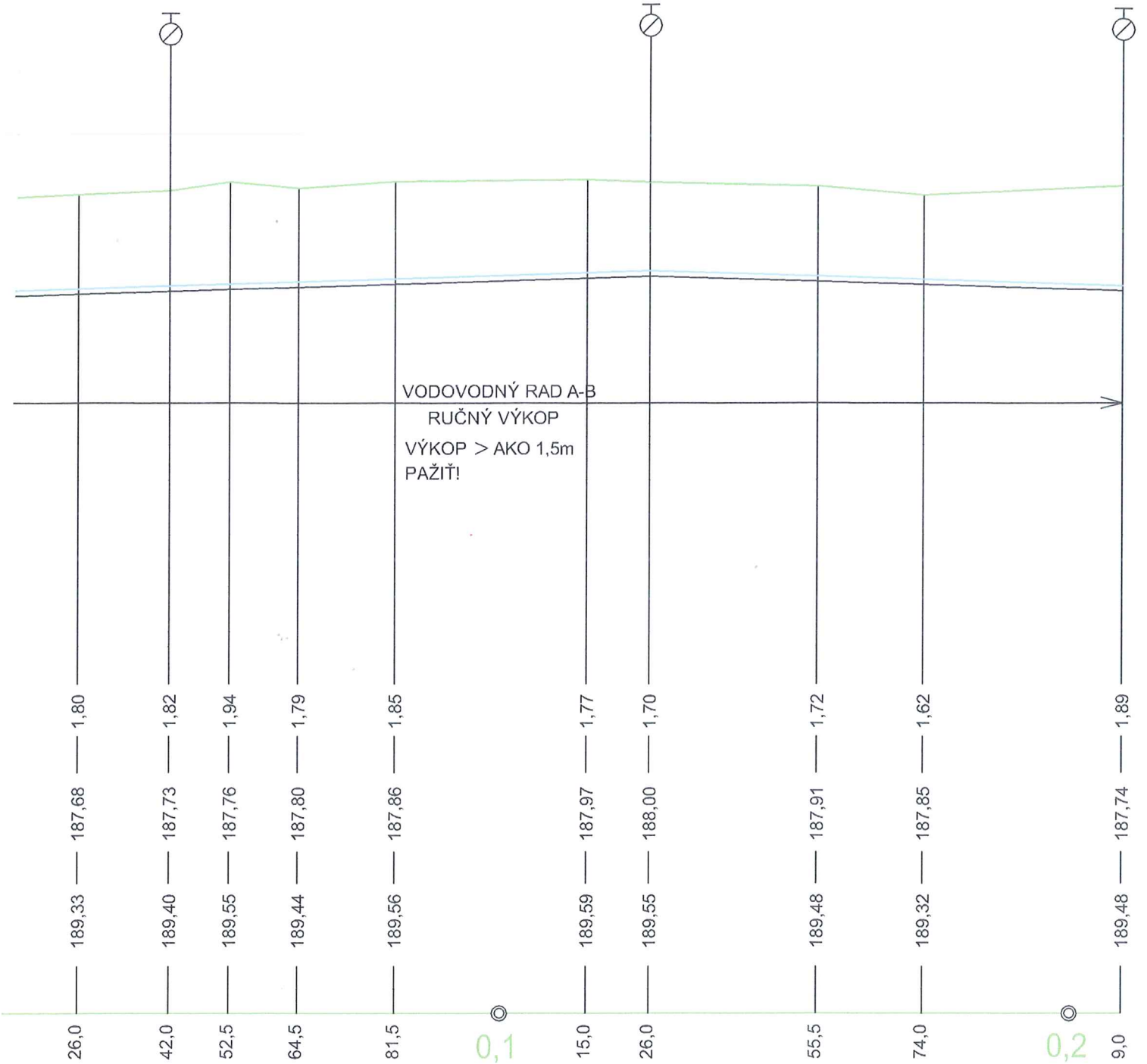
KOŠICE - KRÁSNA, GORAZDOVA ul.

SPEVNENÁ PLOCHA

H1P

H2P

ⓑ H3



0,1

0,2

l=209,0m

STÚPA | KLESÁ

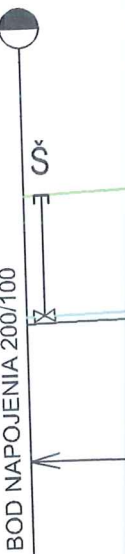
l=209,0m

RUČNÝ

KRAJ / OKRES
OBLASŤ
DRUH POVRCHU ÚZEMIA

(A)

POZDĹŽNY PROFIL
VONKAJŠÍ VODOVOD
UL. SV. GORAZDA
M=1:1000/100



HĹBKA VÝKOPU PRE POTRUBIE

1,75

KÓTA DNA POTRUBIA

187,60

KÓTA UPRAVENÉHO TERÉNU

189,20

ZROVNÁVACIA ROVINA

175,0

STANIČENIE v km

0,0

DRUH POTRUBIA - DLŽKA [m]
SPÁD POTRUBIA [‰] - DLŽKA [m]

HDPe
J=3‰